

INFORME DIARIO DE MONITOREO DE MEDIOS*

*Vigilancia basada en eventos de interés epidemiológico mediante el monitoreo de medios abiertos de comunicación locales y nacionales.

Reporte de eventos:

Tema	Medio	Fecha	Resumen	Liga	Prioridad
Covid-19	El sol de Cuernavaca	01 julio 2020	En Morelos este miércoles 1 de julio, especialistas confirmaron que se han registrado 85 nuevos casos confirmados de Covid-19, es decir, tres mil 048 confirmados acumulados, 172 confirmados activos (cifra que disminuyó en 24 horas), dos mil 631 negativos, y 13 nuevas defunciones en 24 horas, es decir, 692 morelenses han perdido la vida.	https://www.elsoldecuernavaca.com.mx/local/morelos-supera-los-tres-mil-casos-de-covid-19-5437527.html	Bajo
Covid-19	El sol de Cuernavaca	02 julio 2020	Expertos en materia de Covid-19 se dicen preocupados ante las últimas movilizaciones de comerciantes en el municipio de Cuernavaca, lo que mantiene en riesgo latente un repunte de casos y lo peor, señalan, "que ha sido alentada por las autoridades estatales y municipales".	https://www.elsoldecuernavaca.com.mx/finanzas/preocupa-a-los-investigadores-movilizacion-de-comerciantes-en-cuernavaca-5439432.html	Bajo
Covid-19	Diario de Morelos	01 julio 2020	La compañía alemana BioNTech y el laboratorio farmacéutico estadounidense Pfizer anunciaron el miércoles resultados preliminares positivos para su proyecto conjunto de vacuna contra el nuevo coronavirus en 45 participantes.	https://www.diariodemorelos.com/noticias/hay-resultados-positivos-en-pruebas-de-vacuna-contra-el-covid-19	Bajo
Covid-19	Diario de Morelos	01 julio 2020	Ante la determinación del municipio de Cuernavaca de ordenar la reapertura total de las actividades no esenciales a pesar de que el estado se encuentra en semáforo rojo -alerta máxima del COVID-19, la Suprema Corte de Justicia de la Nación (SCJN) concedió la suspensión al acuerdo de apertura.	https://www.diariodemorelos.com/noticias/piden-negocios-no-esenciales-acatar-disposicion-de-bajar-cortinas-en-cuernavaca	Bajo
Covid-19	Diario de Morelos	01 julio 2020	Como lo informó en tiempo y forma la Subsecretaría de Recursos Humanos de la Secretaría de Administración del Ayuntamiento, se ha capacitado a los responsables de los centros de trabajo y representantes sindicales en la implementación de los lineamientos sanitarios para adaptarse a la nueva normalidad y que el personal que ha permanecido en confinamiento, tenga un seguro regreso a sus labores.	https://www.diariodemorelos.com/noticias/vuelven-sus-labores-trabajadores-de-ayuntamiento-de-cuernavaca	Bajo
Sismo	Diario de Morelos	01 julio 2020	Un nuevo sismo provocó que personal de oficinas públicas fuera desalojado esta tarde en Cuernavaca. Poco antes de las 15:00 horas, trabajadores de SAPAC en avenida Morelos tuvieron que desalojan las oficinas, pues se activó la alerta sísmica.	https://www.diariodemorelos.com/noticias/desalojan-sapac-de-avenida-morelos-por-alerta-s-smica-en-cuernavaca	Bajo



SERVICIOS
DE SALUD



<http://ssm.gob.mx>



Servicios de Salud Morelos



@MorelosSalud

Tema	Medio	Fecha	Resumen	Liga	Prioridad
Conglomerados de personas	La Unión	02 julio 2020	Uno de los dirigentes asegura que saldrían a las calles si no se les permite vender. Mario Lara López, dirigente de la Coalición de Líderes de Comerciantes, aseguró que si el gobierno municipal no autoriza la reapertura de todos los negocios también podrían recurrir a las movilizaciones, como lo hicieron ayer vendedores de Cuautla.	https://www.launion.com.mx/morelos/sociedad/noticias/163123-amenazan-vendedores-informales-con-protestas.html	Bajo
Productos químicos	La Unión	02 julio 2020	El objetivo es evitar daños al medio ambiente y a la salud de los propios productores agrícolas. Con dicha medida se busca evitar la propagación de daños al medio ambiente y a la salud de los productores por la exposición de envases que son foco de contaminación.	https://www.launion.com.mx/morelos/zona-sur/noticias/163075-retiran-recipientes-de-productos-quimicos-de-campos-de-cultivo-de-mazatepec.html	Bajo
Covid-19	Zona Centro	01 julio 2020	El Secretario de Salud Marco Antonio Cantú Cuevas dio a conocer que Morelos tiene 27% de Ocupación Hospitalaria por pacientes covid-19 que no están complicados pero que requieren ser atendidos en un nosocomio.	https://www.zonacentronoticias.com/2020/07/aumentan-en-morelos-las-neumonias-atipicas-por-el-covid-19-en-este-ano/	Bajo
Covid-19	El Regional del Sur	01 julio 2020	Sin importar que el semáforo de covid-19 esté en rojo y exista el riesgo de incremento de contagios del virus, los comerciantes de Cuautla advirtieron que mantendrán en operación sus negocios.	https://www.elregional.com.mx/comerciantes-de-cuautla-advirtieron-que-no-regresaran-al-confinamiento	Medio



SERVICIOS
DE SALUD



<http://ssm.gob.mx>



Servicios de Salud Morelos



@MorelosSalud

INFORME DE RIESGOS METEOROLÓGICOS

Fuente: Servicio Meteorológico Nacional de México, CONAGUA.

SE PRONOSTICAN LLUVIAS PUNTUALES INTENSAS EN MICHOACÁN Y GUANAJUATO, ASÍ COMO MUY FUERTES EN COAHUILA, NAYARIT, JALISCO, GUERRERO Y CHIAPAS, ADEMÁS DE POSIBLE FORMACIÓN DE TORBELLINOS O TORNADOS EN COAHUILA

Para esta noche y madrugada, un **canal de baja presión** sobre el interior del territorio nacional, interacciona con una **línea seca** sobre el norte del país, con **inestabilidad atmosférica superior** y con el **ingreso de aire cálido y húmedo** del Océano Pacífico y Golfo de México, ocasionando lluvias puntuales intensas en Guanajuato; muy fuertes en Coahuila, así como fuertes en Chihuahua, Zacatecas, Durango, Sinaloa, Querétaro y el Estado de México, acompañadas de descargas eléctricas, rachas de viento y posibles granizadas, además de chubascos en el centro del país, incluido el Valle de México. Se prevé también, la posible formación de torbellinos o tornados en Coahuila. Por su parte, la **onda tropical No. 10** recorre el occidente del país, provocando lluvias muy fuertes, descargas eléctricas, rachas de viento al paso de las tormentas y posibles granizadas en Nayarit, Jalisco y Colima, así como lluvias puntuales intensas en Michoacán, además de posible formación de trombas marinas frente a las costas de Jalisco. Asimismo, la **onda tropical No. 11** se desplazará sobre el sur de la Península de Yucatán y el sureste Mexicano, originando chubascos en Campeche, Yucatán y Quintana Roo, lluvias fuertes en Oaxaca y puntuales muy fuertes en Chiapas, las cuales podrán estar acompañadas de descargas eléctricas y rachas de viento.

Para mañana, un **canal de baja presión** se extenderá sobre el interior del territorio nacional, interaccionará con una **línea seca** sobre el norte del país, con **inestabilidad superior** y con el **ingreso de aire cálido y húmedo** del Océano Pacífico y Golfo de México, ocasionando lluvias muy fuertes en Michoacán, así como fuertes en Chihuahua, Coahuila, Durango, Sinaloa, Nayarit, Jalisco, Colima y el Estado de México, además del centro del país, incluyendo el Valle de México, acompañadas de actividad eléctrica, ráfagas de viento y posibles granizadas. Por otra parte, la **onda tropical No. 11** recorrerá al sureste y sur de México, interaccionará con un **canal de baja presión** sobre la Sonda de Campeche, originando chubascos y lluvias fuertes, descargas eléctricas y rachas de viento al paso de las tormentas en el sur de Veracruz, Tabasco, Campeche, Yucatán y Quintana Roo, además de lluvias puntuales intensas en Guerrero, Oaxaca y Chiapas. Finalmente, se mantendrá el ambiente diurno caluroso a muy caluroso con temperaturas máximas superiores a 40°C en 10 entidades del país.

Las lluvias podrían acompañarse de descargas eléctricas, posible caída de granizo y fuertes rachas de viento durante las tormentas.

Pronóstico de Precipitación:

Intervalos de chubascos (5.1 a 25 litros por metro cuadrado) acompañados de descargas eléctricas, granizadas y rachas fuertes de viento durante las tormentas: Sonora, Zacatecas, Guanajuato, Querétaro, Hidalgo, Puebla, Ciudad de México, **Morelos**, Yucatán y Quintana Roo.


Pronóstico de Temperaturas Máximas:

Temperaturas máximas de 35°C a 40°C: Baja California Sur, Chihuahua, San Luis Potosí (oriente), Durango (noreste), Nayarit, Jalisco, Colima, **Morelos (sur)**, Veracruz, Oaxaca (región del Istmo), Tabasco y Quintana Roo.

Pronóstico en región Mesa Central:

Cielo parcialmente nublado por la mañana, con incremento de nublados por la tarde, se pronostican intervalos de chubascos en Guanajuato, Querétaro, Hidalgo, Puebla y **Morelos**, así como lluvias aisladas en Tlaxcala, todas con descargas eléctricas. Ambiente caluroso y viento de dirección variable de 15 a 30 km/h, con rachas de 45 km/h en zonas de tormentas.

IMAGEN DE SATELITE



SERVICIOS
DE SALUD



<http://ssm.gob.mx>



Servicios de Salud Morelos



@MorelosSalud

INFORME DE MONITOREO VOLCÁNICO Y SISMOLÓGICO

Fuente: Servicio Sismológico Nacional, UNAM. / Centro nacional de Prevención de Desastres (CENAPRED)

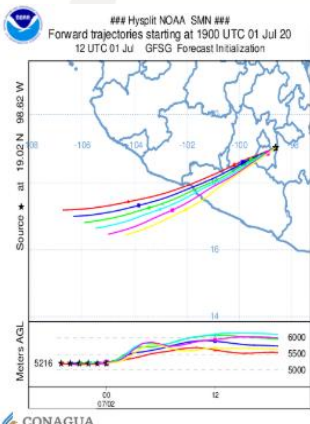
En las últimas 24 horas, mediante el sistema de monitoreo del volcán Popocatepetl se identificaron **82 exhalaciones** de baja intensidad, acompañadas de gases volcánicos y en ocasiones de bajas cantidades de ceniza.

Durante la noche se observó incandescencia en el cráter.

Al momento de este reporte se tiene visibilidad parcial del volcán; sin embargo durante las primeras horas de la mañana se pudo apreciar la emisión de gases volcánicos que se dispersan al suroeste

NIVEL DE ALERTA	SEMAFORO	AMARILLO-FASE 2
	Incremento de actividad: <ul style="list-style-type: none"> Pluma de vapor de agua y gas Ligera caída de ceniza en áreas cercanas Caída de fragmentos incandescentes Crecimiento y destrucción de domos de lava Posibilidad de flujos piroclásticos por explosiones Flujos de lodo o escombros de corto alcance 	

RECOMENDACIONES PARA LA FASE AMARILLO FASE 2
<ol style="list-style-type: none"> Continuar con el radio de seguridad de 12 km, por lo que la permanencia en esa área no está permitida. Controlar el tránsito entre Santiago Xalitzintla y San Pedro Nexapa, vía Paso de Cortés. A las autoridades de Protección Civil, mantener sus procedimientos preventivos, de acuerdo con sus planes operativos. A la población se le recomienda elevar la atención a los avisos de las autoridades de su localidad y se exhorta a no acercarse al volcán, y mucho menos al cráter. Mantenerse fuera de cañadas ante posibles flujos de lodo, principalmente en temporada de lluvias.

PRONOSTICO DE CAIDA DE CENIZA
 <p>En caso de una exhalación de ceniza volcánica, el pronóstico de trayectoria sería hacia el suroeste de la posible exhalación. Iniciando su trayectoria en la zona oeste del estado de Puebla; zona sureste, sur y suroeste del Estado de México; zona noreste, centro-norte, oeste y suroeste del estado de Morelos; zona norte, noroeste, oeste y suroeste del estado de Guerrero</p>

ÚLTIMO SISMO	
ÚLTIMO SISMO	SISMOS RECIENTES
TIEMPO DEL CENTRO DE MÉXICO FECHA: 2020-07-02 HORA: 04:49:43 MAGNITUD: 4.4 EPICENTRO LATITUD: 15.58° LONGITUD: -96.18° LOCALIZACIÓN: 22 KM AL SUR DE CRUCECITA, OAXACA PROFUNDIDAD: 11 KM	

MAPA DE LA REPUBLICA MEXICANA
 <p>Servicio Sismológico Nacional UNAM, México. Leaflet © Colaboradores de OpenStreetMap</p>



SERVICIOS
DE SALUD



<http://ssm.gob.mx>



Servicios de Salud Morelos



@MorelosSalud



MORELOS
2018 - 2024



Fecha: 02 de julio del 2020
Semana Epidemiológica: 27
Área: Coordinación de Vigilancia Epidemiológica, UIES.

INFORME DE TEMPERATURAS Y CALIDAD DEL AIRE

Fuente: Comisión Estatal de Agua (CEAGUA)

ICA	CALIDAD DEL AIRE	PROTEJA SU SALUD
0-50	Buena	No se anticipan impactos a la salud cuando la calidad del aire se encuentra en este intervalo.
51-100	Moderada	Las personas extraordinariamente sensitivas deben considerar limitación de los esfuerzos físicos excesivos y prolongados al aire.
101-150	Dañina a la salud de los grupos sensitivos	Los niños adultos activos, y personas con enfermedades respiratorias tales como el asma, deben evitar los esfuerzos físicos excesivos y prolongados al aire.
151-200	Dañina a la salud	Los niños adultos activos, y personas con enfermedades respiratorias tales como el asma, deben evitar los esfuerzos físicos excesivos y prolongados al aire libre; las demás personas, especialmente los niños, deben limitar los esfuerzos excesivos y prolongados al aire libre.
201-300	Muy dañina a la salud	Los niños adultos activos, y personas con enfermedades respiratorias tales como el asma, deben evitar todos los esfuerzos excesivos al aire libre; las demás personas, especialmente los niños, deben limitar los esfuerzos físicos excesivos al aire libre.
300+	Arriesgado	

CALIDAD DEL AIRE CUERNAVACA, MORELOS.

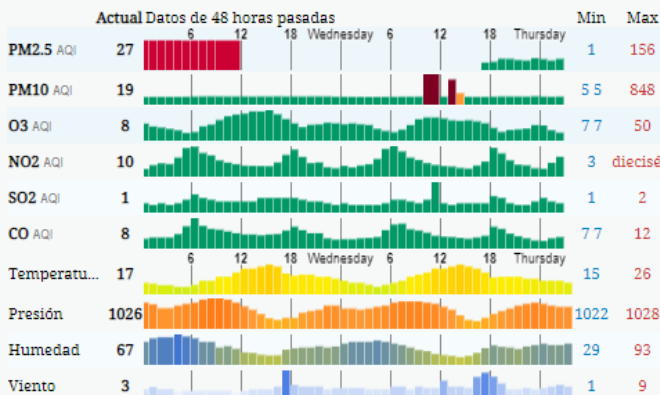
Estación de Monitoreo Cuernavaca Centro, Morelos

27

Bueno

Actualizado el jueves 3:00
Temperatura: 17° C

Actual Datos de 48 horas pasadas



PRONOSTICO DEL TIEMPO EN MORELOS

Municipio	Max	Mín	Municipio	Max	Mín
Amacuzac	32°	20°	Puente de Ixtla	34°	20°
Axochiapan	33°	21°	Temixco	34°	18°
Ayala	34°	20°	Tepalcingo	32°	20°
Cuautla	31°	18°	Tepoztlán	28°	14°
Cuernavaca	28°	15°	Tlaltizapan	31°	20°
Huitzilac	19°	9°	Tlaquiltenango	35°	21°
Jiutepec	31°	18°	Zacatepec	31°	20°
Jojutla	35°	21°	Zacualpan	26°	14°

TEMPERATURAS MAXIMAS Y MINIMAS

Mínimas

Huitzilac	9°
Tetela del Volcán	12°
Ocuituco	13°
Totalapan	14°

Máximas

Tlaquiltenango	35°
Puente de Ixtla	34°
Axochiapan	33°
Tepalcingo	32°



SERVICIOS
DE SALUD



<http://ssm.gob.mx>



Servicios de Salud Morelos



@MorelosSalud

Calle Gustavo Gómez Azcárate No. 205, Col. Lomas de la Selva
C.P. 62270, Cuernavaca, Morelos. Tel.: 318 84 50.

MONITOREO BASADO EN EVENTOS Y ESPII

Fuente: Jurisdicciones Sanitarias del estado de Morelos.

JURISDICCION SANITARIA I:

- SIN EVENTOS EXTRAORDINARIOS.

JURISDICCION SANITARIA II:

- SIN EVENTOS EXTRAORDINARIOS.

JURISDICCION SANITARIA III:

- SIN EVENTOS EXTRAORDINARIOS.

REPORTE DE LLUVIAS.

- Lluvias moderadas, acompañadas también de rachas de vientos, aumento de cauces de ríos pero sin llegar a su escala crítica.

Al momento no se tiene reporte de afectaciones relevantes que requieran intervenciones de salud.



SERVICIOS
DE SALUD



<http://ssm.gob.mx>



Servicios de Salud Morelos



@MorelosSalud